

Commune de
St VICTOR MALESCOURS

P.P.R.I.

VU POUR ÊTRE ANNEXE A
L'ARRÊTE PREFECTORAL
EN DATE DU 26 OCT. 2011

Plan de Prévention du Risque Inondation
de la Semène



3 - Plans de zonage réglementaire
3 D - Planche 9




DEPARTEMENT DE LA HAUTE-LOIRE
DIRECTION DÉPARTEMENTALE DES TERRITOIRES
DE LA HAUTE-LOIRE
SERVICE DE L'AMÉNAGEMENT DU TERRITOIRE,
DE L'URBANISME ET DES RISQUES NATURELS
13, des Moulins
43012 LE PUY EN VELAY

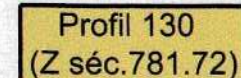
Légende

Zonage réglementaire:

Zone rouge (en zone urbaine ou zone non-urbaine):

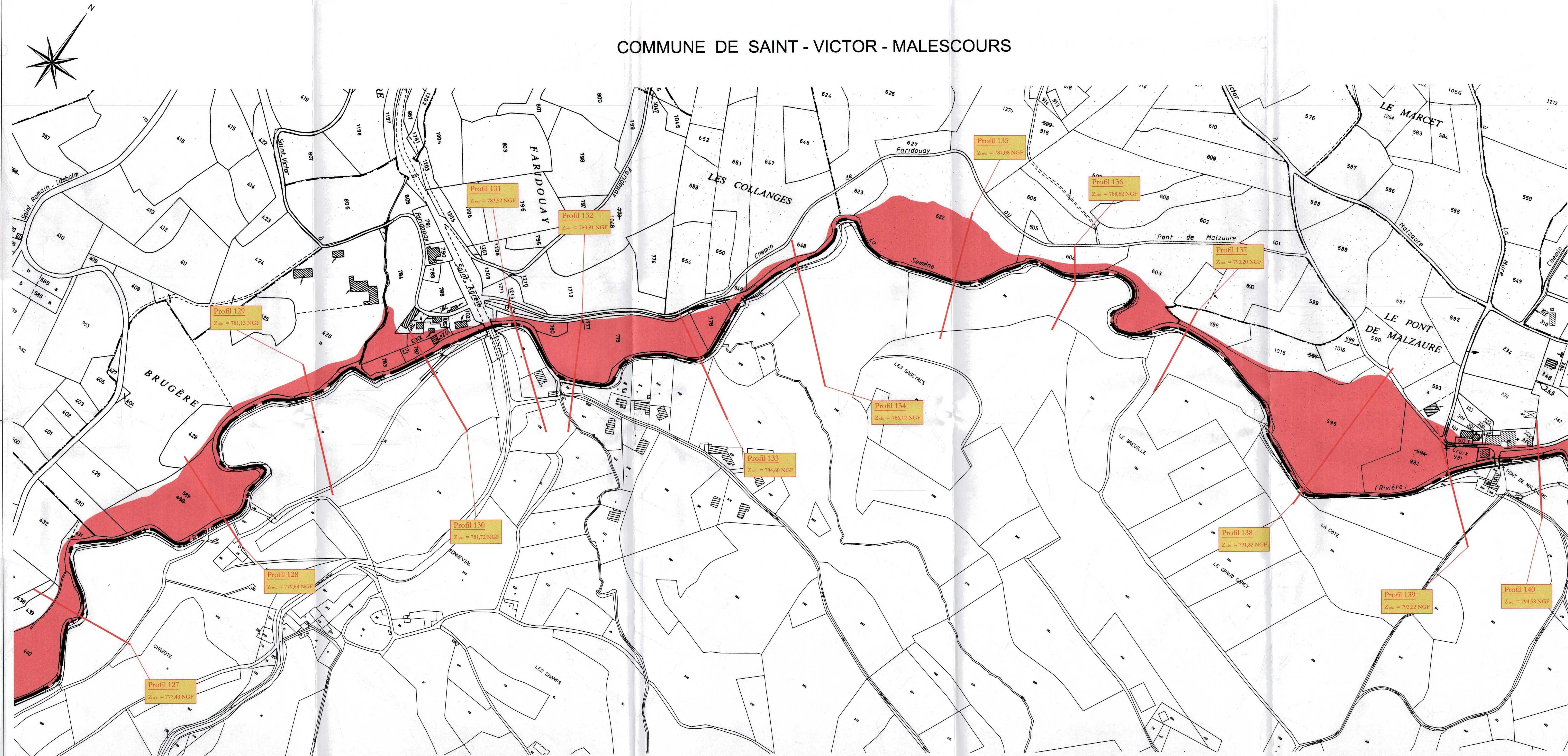
 R Zone à risque fort en milieu urbain et zone
d'expansion de crue en milieu non urbain

Définition des côtes de sécurité:

 Profil 130
(Z séc. 781.72) Profil 130: n° du profil en travers
Z 781.72 Côte de sécurité en m.N.G.f.

Echelle : 1/2000

COMMUNE DE SAINT - VICTOR - MALESCOURS



COMMUNE DE SAINT - ROMAIN - LACHALM